

PROJEKT ZAGOSPODAROWANIA TERENU

**Budowa boiska wielofunkcyjnego na dz. nr 116/4, 117/1,
211/1 obręb Żukowo, gmina Sławno**

INWESTOR:	Gmina Sławno ul. I Pułku Ułanów 11 76-100 Sławno	
OBIEKT:	Boisko wielofunkcyjne	
LOKALIZACJA:	dz. nr 116/4, 117/1, 211/1 Obr. Ew. Żukowo, gm. Sławno	
Branża:	ARCHITEKTURA, KONSTRUKCJA	
PROJEKTANT BRANŻA ARCHITEKTONICZNA I ZAGOSPODAROWANIE TERENU:	mgr inż. arch. Jacek Malinowski 237/POOKK/V/2021	
PROJEKTANT BRANŻA KONSTRUKCYJNA	inż. Wiesław Litwin ZAP/0072/POKb/17	
DATA OPRACOWANIA: Sławno, październik 2023 r.		
KATEGORIA OBIEKTU: V		

Spis treści

I.I CZĘŚĆ OPISOWA	3
1. Podstawy opracowania	4
2. Przedmiot zamierzenia budowlanego	4
3. Opis stanu istniejącego	4
4. Projektowane zagospodarowanie terenu.....	4
5. Zestawienie powierzchni dróg, parkingów, placów i chodników oraz powierzchnia biologicznie czynna.....	4
6. Informacje i dane	5
6.1 Ochrona konserwatorska	5
6.2 Wpływ eksploatacji górniczej na działkę lub teren zamierzenia budowlanego, znajdującego się w granicach terenu górniczego	5
6.3 Charakter, cechy istniejących i przewidywanych zagrożeń dla środowiska oraz higieny i zdrowia użytkowników projektowanych obiektów budowlanych i ich otoczenia w zakresie zgodnym z przepisami odrębnymi	5
7. Dane dotyczące warunków ochrony przeciwpożarowej.....	5
8. Uwagi końcowe	5
9. Obszar oddziaływania inwestycji	5
I.II CZĘŚĆ RYSUNKOWA	10
Rys. Z1 – Projekt zagospodarowania terenu	11
I.III DOKUMENTY DOŁĄCZONE DO PROJEKTU	12
Uprawnienia budowlane i zaświadczenia z okręgowej izby inżynierów budownictwa.....	13
Oświadczenia projektantów	17

I.I CZĘŚĆ OPISOWA

1. Podstawy opracowania

- umowa na wykonanie prac projektowych;
- ustalenia do projektowania robót, wynikające z dokumentacji ofertowej oraz dodatkowe uzgodnienia z przedstawicielami Inwestora;
- mapa sytuacyjno – wysokościowa do projektowania w skali 1:500;
- pomiary i niwelacje geodetów;
- normy i przepisy prawne w tym Prawo budowlane
- wizja lokalna w terenie

2. Przedmiot zamierzenia budowlanego

Opracowanie stanowi projekt budowlany dla inwestycji „**Budowa boiska wielofunkcyjnego na dz. nr 116/4, 117/1, 211/1 obręb Żukowo, gmina Sławno**”. Zakres opracowania stanowi:

- budowa boiska wielofunkcyjnego o wymiarach 24x45 m;
- wykonanie utwardzenie terenu z kostki betonowej;
- dostawa i montaż pojemników do segregacji odpadów;
- dostawa i montaż stojaków na rowery;

3. Opis stanu istniejącego

Działki nr 116/4, 117/1, 211/1 w obrębie ewidencyjnym Żukowo, gmina Sławno stanowią kompleks działek, na których znajduje się Szkoła Podstawowa w Żukowie oraz trawiaste boisko sportowe. Działki położone są na terenie przeznaczonym w planie zagospodarowania przestrzennego jako "Teren sportu i rekreacji (symbol 5 US)", „Teren zabudowy usług oświaty (symbol 7 UO)” oraz " Teren istniejącej Szkoły Podstawowej (symbol UO)" . Działki są własnością Gminy Sławno.

4. Projektowane zagospodarowanie terenu

4.1 Rozwiązania sytuacyjno – wysokościowe i dane projektowe

Projektowane boisko wielofunkcyjne o wymiarach 24x 45 m zaprojektowano równoległe do istniejącej sali gimnastycznej. Boisko usytuowano w północno-zachodniej części działki 211/1 i południowo- wschodniej części działki 117/1. Najbliższa odległość ogrodzenia boiska od granic sąsiadujących działek to odpowiednio 21/27 m od działki nr 115 i 3,6 m od działki 117/2.

5. Zestawienie powierzchni dróg, parkingów, placów i chodników oraz powierzchnia biologicznie czynna

Powierzchnie zabudowy projektowanych elementów:

- Boisko wielofunkcyjne – 1080,00 m²
- Utwardzenia terenu – 295,0 m²
- Powierzchnia działki 116/4 – 15 528 m²
- Powierzchnia działki 117/1– 5553 m²
- Powierzchnia działki 211/1– 2438 m²
- Łączna powierzchnia działek – 23 519 m²
- Powierzchnia biologicznie czynna – 23519 - (1080 +295) = 22 144 m² – 94,15 % - zgodnie z MPZP > 65% powierzchni działek

6. Informacje i dane

6.1 Ochrona konserwatorska

Przedsięwzięcie nie znajduje się w strefie ochrony konserwatorskiej.

6.2 Wpływ eksploatacji górniczej na działkę lub teren zamierzenia budowlanego, znajdującego się w granicach terenu górniczego

Przedsięwzięcie nie znajduje się na terenach górniczych.

6.3 Charakter, cechy istniejących i przewidywanych zagrożeń dla środowiska oraz higieny i zdrowia użytkowników projektowanych obiektów budowlanych i ich otoczenia w zakresie zgodnym z przepisami odrębnymi

W fazie **realizacji** przedsięwzięcie posiadać może pewien niekorzystny wpływ na środowisko, związany z typowym funkcjonowaniem placu budowy. Objawi się on emisją zanieczyszczeń pyłowych i gazowych, a także zwiększonym natężeniem hałasu. Jednak ze względu na nieznaczny, okresowy i przejściowy charakter wpływ ten można uznać za akceptowalny. Przedsięwzięcie nie spowoduje zagrożeń dla stanu środowiska naturalnego. Zaprojektowane roboty zlokalizowane są bowiem na terenach, które dotychczas faktycznie są w podobny sposób użytkowane, czyli nie zmieni się w sposób istotny na niekorzyść stan zainwestowania w zakresie środowiska naturalnego. Przewidywane parametry emisyjne nie przekroczą wartości odniesienia podanych w rozporządzeniu Ministra Środowiska z dnia 5 grudnia 2002r. w sprawie wartości odniesienia dla niektórych substancji w powietrzu. Oddziaływanie inwestycji zamknie się w granicach terenu na którym zlokalizowano inwestycję, oraz nie naruszy obowiązujących standardów jakości środowiska. Zamierzenie nie będzie źródłem negatywnego oddziaływania na środowisko i zdrowie ludzi.

7. Dane dotyczące warunków ochrony przeciwpożarowej

Kategoria zagrożenia ludzi – nie dotyczy,

Klasa odporności pożarowej – nie dotyczy,

8. Uwagi końcowe

Wszelkie roboty budowlane należy prowadzić zgodnie z zasadami Prawa Budowlanego, przepisów BHP oraz ppoż. Do wykonawstwa zaprojektowanych robót należy stosować materiały posiadające certyfikat zgodności wyrobu z Polską Normą. Szczegóły dotyczące wykonawstwa robót zawarte zostały w odrębnie stworzonych Szczegółowych Specyfikacjach Technicznych Wykonania i Odbioru Robót Budowlanych. Obiekt winien być wytyczony przez uprawnionego geodetę.

9. Obszar oddziaływania inwestycji

Zgodnie z § 13 Rozporządzenia Ministra Infrastruktury z dn. 12 kwietnia 2002 r. w sprawie warunków technicznych, jakim powinny odpowiadać budynki i ich usytuowanie (Dz. U. nr 75, poz. 690 z późn. zm.) - tekst jednolity- **nie dotyczy**

Zgodnie z rysunkiem § 57, § 60 ww rozporządzenia punkty są zapewnione- **nie dotyczy**

Usytuowanie budynków z uwagi na bezpieczeństwo pożarowe § 271, § 272, § 273, - **nie dotyczy**

Uwarunkowania, wynikające z przesłanek lokalnych, dotyczących regulacji Miejscowego Planu Zagospodarowania Przestrzennego:

Po realizacji planowanej inwestycji, na sąsiednich działkach, będzie możliwe:

- uzyskanie wskaźnika intensywności zabudowy oraz funkcję zabudowy określoną w MPZP.

Miejsca gromadzenia odpadów stałych § 23.3 – **nie dotyczy**

Rozdział 6 § 31– **nie dotyczy**

Rozdział 7 § 34 – **nie dotyczy**

Rozdział 8 § 40- **nie dotyczy**

Rozporządzenie Ministra Transportu i Gospodarki Morskiej z dnia 26 lutego 1996 r. w sprawie warunków technicznych, jakim powinny odpowiadać skrzyżowania linii kolejowych z drogami publicznymi i ich usytuowanie (Dz. U. Nr 33, poz. 144 z późn. zmianami) - **nie dotyczy**

Rozporządzenie Ministra Transportu i Gospodarki Morskiej z dnia 10 września 1998 r. w sprawie warunków technicznych, jakim powinny odpowiadać budowle kolejowe i ich usytuowanie (Dz. U. Nr 151, poz. 987) - **nie dotyczy**

Rozporządzenie Ministra Obrony Narodowej z dnia 2 sierpnia 1996 r. w sprawie warunków technicznych, jakim powinny odpowiadać obiekty budowlane nie będące budynkami, służące obronności państwa i ich usytuowanie (Dz. U. Nr 103, poz. 477 z późn. zmianami) - **nie dotyczy**

Rozporządzenie Ministra Środowiska z dnia 20 kwietnia 2007 r. w sprawie warunków technicznych, jakim powinny odpowiadać budowle hydrotechniczne i ich usytuowanie (Dz. U. z 2007 r., Nr 86, poz. 579- **nie dotyczy**

Rozporządzenie Ministra Rolnictwa i Gospodarki Żywnościowej z dnia 7 października 1997 r. w sprawie warunków technicznych, jakim powinny odpowiadać budowle rolnicze i ich usytuowanie (Dz. U. z 2014 r., poz. 81) - **nie dotyczy**

Rozporządzenie Ministra Transportu i Gospodarki Morskiej z dnia 1 czerwca 1998 r. w sprawie warunków technicznych, jakim powinny odpowiadać morskie budowle hydrotechniczne i ich usytuowanie (Dz. U. Nr 101, poz. 645) - **nie dotyczy**

Ustawa z dnia 3 lipca 2002 r. Prawo lotnicze (Dz. U. Nr 130, poz. 1112 z późn. zmianami) - **nie dotyczy**

Rozporządzenie Ministra Transportu i Gospodarki Morskiej z dnia 31 sierpnia 1998 r. w sprawie przepisów techniczno - budowlanych dla lotnisk cywilnych (Dz. U. Nr 130, poz. 895 z późn. zmianami) - **nie dotyczy**

Rozporządzenie Ministra Transportu i Gospodarki Morskiej z dnia 2 marca 1999 r. w sprawie warunków technicznych, jakim powinny odpowiadać drogi publiczne i ich usytuowanie (Dz. U. Nr 43, poz. 430) - **nie dotyczy**

Rozporządzenie Ministra Transportu i Gospodarki Morskiej z dnia 30 maja 2000 r. w sprawie warunków technicznych, jakim powinny odpowiadać drogowe obiekty inżynierskie i ich usytuowanie (Dz. U. Nr 63, poz. 735) - **nie dotyczy**

Rozporządzenie Ministra Gospodarki z dnia 21 listopada 2005 r. w sprawie warunków technicznych, jakim powinny odpowiadać bazy i stacje paliw płynnych, rurociągi przesyłowe dalekosiężne służące do transportu ropy naftowej i produktów naftowych i ich usytuowanie (Dz. U. z 2014 r., poz. 1853) - **nie dotyczy**

Rozporządzenie Ministra Gospodarki z dnia 26 kwietnia 2013 r. w sprawie warunków technicznych, jakim powinny odpowiadać sieci gazowe (Dz. U. z 2013 r., poz. 640) - **nie dotyczy**

Rozporządzenie Ministra Obrony Narodowej z dnia 4 października 2001 r. w sprawie warunków technicznych, jakim powinny odpowiadać strzelnice garnizonowe oraz ich usytuowanie (Dz. U. Nr 132, poz. 1479 z późn. zmianami) Odległości od gazociągów i urządzeń z nimi związanych. W przypadku realizacji inwestycji polegającej na budowie strzelnicy garnizonowej bądź realizacji inwestycji sąsiadującej z ww. obiektem budowlanym - **nie dotyczy**

Rozporządzenie Ministra Infrastruktury z dnia 16 stycznia 2002 r. w sprawie przepisów techniczno -budowlanych dotyczących autostrad płatnych (Dz. U. Nr 12, poz. 116 z późn. zmianami) - **nie dotyczy**

Ustawa z dnia 31 stycznia 1959 r. o cmentarzach i chowaniu zmarłych (tekst jedn. Dz. U. 2011 nr 118 poz. 687 z późn. zmianami) - **nie dotyczy**

Rozporządzenie Ministra Gospodarki Komunalnej z dnia 25 sierpnia 1959 r. w sprawie określenia, jakie tereny pod względem sanitarnym są odpowiednie na cmentarze (Dz. U. Nr 52, poz. 315) wydane na podstawie art. 5 ust. 3 ustawy o cmentarzach i chowaniu zmarłych- **nie dotyczy**

Ustawa z dnia 21 marca 1985 r. o drogach publicznych (Dz. U. z 2015 r., poz. 460) - **nie dotyczy**

Ustawa z dnia 7 maja 1999 r. o ochronie terenów byłych hitlerowskich obozów zagłady (Dz. U. Nr 41, poz. 412 z późn. zmianami) - **nie dotyczy**

Ustawa z dnia 29 listopada 2000 r. Prawo atomowe (tekst jedn. Dz. U. z 2004 r. Nr 161, poz. 1689 z późn. zmianami) - **nie dotyczy**

Rozporządzenie Ministra Środowiska z dnia 30 grudnia 2002 r. w sprawie szczegółowych zasad tworzenia obszaru ograniczonego użytkowania wokół obiektu jądrowego ze wskazaniem ograniczeń w jego użytkowaniu (Dz. U. Nr 241, poz. 2094) wydane na podstawie art. 38 ust. 2 ustawy Prawo atomowe - **nie dotyczy**

Rozporządzenie Rady Ministrów z dnia 10 sierpnia 2012 r. w sprawie szczegółowego zakresu przeprowadzania oceny terenu przeznaczonego pod lokalizację obiektu jądrowego, przypadków wykluczających możliwość uznania terenu za spełniający wymogi lokalizacji obiektu jądrowego oraz w sprawie wymagań dotyczących raportu lokalizacyjnego dla obiektu jądrowego (Dz. U. z 2012 r., poz. 1025) - **nie dotyczy**

Ustawa z dnia 27 kwietnia 2001 r. Prawo ochrony środowiska (Dz. U. Nr 62, poz. 627 z późn. zmianami) - **nie dotyczy**

Rozporządzenie Rady Ministrów z 9 listopada 2010 r. w sprawie przedsięwzięć mogących znacząco oddziaływać na środowisko (Dz. U. z 2010 r. Nr 213, poz. 1397 z późn. zmianami) - **nie dotyczy**

Załącznik do Rozporządzenia Ministra Środowiska z dnia 14 czerwca 2007 r. w sprawie dopuszczalnych poziomów hałasu w środowisku (Dz. U. z 2007 r. Nr 120, poz. 826 z późn. zmianami) - **nie dotyczy**

Rozporządzenie Ministra Gospodarki, Pracy i Polityki Społecznej z dnia 9 lipca 2003 r. w sprawie bezpieczeństwa i higieny pracy przy produkcji, transporcie wewnątrzzakładowym oraz obrocie materiałów wybuchowych, w tym wyrobów pirotechnicznych (Dz. U. z 2003 r. Nr 163, poz. 1577 z późn. zmianami) - **nie dotyczy**

Ustawa z dnia 14 grudnia 2012 r. o odpadach (Dz. U. z 2013 r., poz. 21- **nie dotyczy**

Rozporządzenie Ministra Środowiska z dnia 24 lipca 2006 r. w sprawie warunków, jakie należy spełnić przy wprowadzaniu ścieków do wód lub do ziemi oraz w sprawie substancji szczególnie szkodliwych dla środowiska wodnego (Dz. U. z 2006 r. Nr 137, poz. 984) - **nie dotyczy**

Rozporządzenie Ministra Środowiska z dnia 30 kwietnia 2013 r. w sprawie składowisk odpadów (Dz. U. z 2013 r., poz. 523) - **nie dotyczy**

Rozporządzenie Ministra Środowiska z dnia 24 marca 2003 r. w sprawie szczegółowych wymagań dotyczących lokalizacji, budowy, eksploatacji i zamknięcia, jakim powinny odpowiadać poszczególne typy składowisk odpadów (Dz. U. Nr 61, poz. 549) wydane na podstawie art. 50 ust. 2 ustawy z dnia 27 kwietnia 2001 r. o odpadach -ustawa obowiązująca do dnia 23 stycznia 2013 r. - **nie dotyczy**

Ustawa z dnia 18 lipca 2001 r. Prawo wodne (Dz. U. z 2015 r., poz. 469) - **nie dotyczy**

Rozporządzenie Ministra Spraw Wewnętrznych i Administracji z dnia 7 czerwca 2010 r. w sprawie ochrony przeciwpożarowej budynków, innych obiektów budowlanych i terenów (Dz. U. z 2010 r. Nr 109, poz. 719) - **nie dotyczy**

Ustawa z dnia 28 marca 2003 r. o transporcie kolejowym (Dz. U. z 2013 r., poz. 1594, z późn. zm.) - **nie dotyczy**

Rozporządzenie Ministra Infrastruktury z dnia 7 sierpnia 2008 r. w sprawie wymagań w zakresie odległości i warunków dopuszczających usytuowanie drzew i krzewów, elementów ochrony akustycznej i wykonywania robót ziemnych w sąsiedztwie linii kolejowej, a także sposobu urządzania i utrzymywania zastłon odśnieżanych oraz pasów przeciwpożarowych (Dz. U. z 2014 r., poz. 1227) - **nie dotyczy**

Ustawa z dnia 23 lipca 2003 r. o ochronie zabytków i opiece nad zabytkami (Dz. U. z 2014 r., poz. 1446) - **nie dotyczy**

Rozporządzenie Ministra Infrastruktury z dnia 6 lutego 2003 r. w sprawie bezpieczeństwa i higieny pracy podczas wykonywania robót budowlanych (Dz. U. 2003 r. Nr 47, poz. 401) - **nie dotyczy**

Ustawa z dnia 10 kwietnia 2003 r. o szczególnych zasadach przygotowania i realizacji inwestycji w zakresie dróg publicznych (Dz. U. 2013.687 ze zmianami) - **nie dotyczy**

Projektowane zamierzenie inwestycyjne polegające na budowie boiska wielofunkcyjnego na dz. nr 116/4, 117/1, 211/1 obręb Żukowo, gmina Sławno nie spowoduje zagrożenia dla środowiska, higieny i zdrowia jego użytkowników i najbliższego otoczenia.

Usytuowanie przedmiotowego obiektu jest zgodne z planem zagospodarowania przestrzennego Gminy Sławno oraz został spełniony warunek zgodnie z §12 warunków technicznych.

Projektowana inwestycja polegająca na *budowie boiska wielofunkcyjnego na dz. nr 116/4, 117/1, 211/1 obręb Żukowo obręb Stary Kraków, gmina Sławno*:

- nie stwarza zagrożenia dla jakości wód, gruntów oraz klimatu akustycznego,
- nie ogranicza osobom trzecim dostępu do drogi publicznej, korzystania z wody, kanalizacji energii elektrycznej, ciepłej, środków łączności, dostępu do światła dziennego,
- zapewnia ochronę osobom trzecim przed hałasem, wibracjami, zakłóceniami elektrycznymi, promieniowaniem, zanieczyszczeniem powietrza wody i gleby,

- woda opadowa zostanie zagospodarowana na działce Inwestora

Stwierdza się, iż obszar oddziaływania obiektu obejmuje wyłącznie działki objęte inwestycją.

I.II CZĘŚĆ RYSUNKOWA

Rys. Z1 – Projekt zagospodarowania terenu

I.III DOKUMENTY DOŁĄCZONE DO PROJEKTU

Uprawnienia budowlane i zaświadczenia z okręgowej izby inżynierów budownictwa



POMORSKA OKRĘGOWA IZBA ARCHITEKTÓW RZECZYPOSPOLITEJ POLSKIEJ OKRĘGOWA KOMISJA KWALIFIKACYJNA

Znak sprawy: PO/KK/w/1222

Gdańsk, dnia 10 grudnia 2021 r.

DECYZJA nr 237/POOKK/V/2021

Na podstawie art. 24 ust. 1 pkt 2 ustawy z dnia 15 grudnia 2000 r. o samorządach zawodowych architektów oraz inżynierów budownictwa (t.j. Dz. U. z 2019 r. poz. 1117) w związku z art. 12, art. 13 oraz art. 14 ust. 1 pkt 1 ustawy z dnia 7 lipca 1994 r. Prawo budowlane (t.j. Dz. U. z 2020 r., poz. 1333 ze zm.), zgodnie z art. 104 ustawy z dnia 14 czerwca 1960 r. Kodeks postępowania administracyjnego (t.j. Dz. U. z 2021 r., poz. 735 ze zm.)

stwierdza się, że

Pan

mgr inż. arch. Jacek Michał Malinowski

ur. w dniu 07.04.1992 r. w Sławnie

posiada odpowiednie wykształcenie techniczne oraz praktykę zawodową
i po zdaniu egzaminu z wynikiem pozytywnym otrzymuje

UPRAWNIENIA BUDOWLANE

w specjalności architektonicznej do projektowania bez ograniczeń.

Powyższe uprawnienia budowlane upoważniają do wykonywania
samodzielnej funkcji technicznej w budownictwie, obejmującej:





**projektowanie, sprawdzanie projektów architektoniczno-budowlanych
i technicznych oraz sprawowanie nadzoru autorskiego, sprawowanie kontroli technicznej
utrzymania obiektów budowlanych.**

Decyzja niniejsza jako uwzględniająca w całości żądanie strony nie wymaga uzasadnienia.

Pouczenie

1. Od powyższej decyzji przysługuje prawo wniesienia odwołania do Krajowej Komisji Kwalifikacyjnej Izby Architektów RP, za pośrednictwem Okręgowej Komisji Kwalifikacyjnej Pomorskiej Okręgowej Izby Architektów RP, w terminie 14 dni od dnia doręczenia decyzji.
2. W trakcie biegu terminu do wniesienia odwołania strona może zrzec się prawa do wniesienia odwołania wobec Okręgowej Komisji Kwalifikacyjnej Pomorskiej Okręgowej Izby Architektów RP. Z dniem doręczenia organowi oświadczenia o zrzeczeniu się prawa do wniesienia odwołania przez ostatnią ze stron postępowania decyzja staje się ostateczna i prawomocna.

Skład orzekający Okręgowej Komisji Kwalifikacyjnej Pomorskiej Okręgowej Izby Architektów RP:

Przewodnicząca Komisji  Elżbieta Zdunkowska-Mróż Architekt IARP	Wiceprzewodnicząca Komisji  Daniela Milan-Konopka Architekt IARP	Sekretarz Komisji  Joanna Wciorka – Konat Architekt IARP	Członek Komisji  Ewa Brach Architekt IARP
Członek Komisji  Adam Drohomirecki Architekt IARP	Członek Komisji  Marek Kleczkowski Architekt IARP	Członek Komisji  Andrzej Kwieciński Architekt IARP	Członek Komisji  Krzysztof Swędryński Architekt IARP

Otrzymują:

1. Wnioskodawca: Jacek Michał Malinowski
2. Główny Inspektor Nadzoru Budowlanego - w celu wpisania do centralnego rejestru osób posiadających uprawnienia budowlane (po uprawomocnieniu się decyzji)
3. Rada Pomorskiej Okręgowej Izby Architektów RP (po uprawomocnieniu się decyzji)
4. a/a

80-836 Gdańsk, ul. Targ Węglowy 27. Tel.: 058 300 06 56. E-mail: pomorska@iarp.pl Http://www.pomorska.iarp.pl
Regon: 017466395 - 00028 Konto: PKO BP SA III O / Gdańsk Nr 24 1020 1811 0000 0202 0015 3205



IZBA ARCHITEKTÓW
RZECZYPOSPOLITEJ POLSKIEJ

Pomorska Okręgowa Rada Izby Architektów RP

ZAŚWIADCZENIE - ORYGINAŁ **(wypis z listy architektów)**

Pomorska Okręgowa Rada Izby Architektów RP zaświadcza, że:

mgr inż. arch. Jacek Michał Malinowski

posiadający kwalifikacje zawodowe do pełnienia samodzielnych funkcji technicznych w budownictwie w specjalności architektonicznej i w zakresie posiadanych uprawnień nr **237/POOKK/V/2021**, jest wpisany na listę członków Pomorskiej Okręgowej Izby Architektów RP pod numerem: **PO-1772**.

Członek czynny od: 13-07-2022 r.

Data i miejsce wygenerowania zaświadczenia: 20-04-2023 r. Gdańsk.

Zaświadczenie jest ważne do dnia: **29-02-2024 r.**

Podpisano elektronicznie w systemie informatycznym Izby Architektów RP przez:
Bartosz Macikowski, Przewodniczący Okręgowej Rady Izby Architektów RP.

Nr weryfikacyjny zaświadczenia:

PO-1772-AB9D-7A3D-334A-CF99

Dane zawarte w niniejszym zaświadczeniu można sprawdzić podając nr weryfikacyjny zaświadczenia w publicznym serwisie internetowym Izby Architektów: www.izbaarchitektow.pl lub kontaktując się bezpośrednio z właściwą Okręgową Izbą Architektów RP.



ZACHODNIOPOMORSKA
O K R Ę G O W A
I Z B A I N Ż Y N I E R Ó W
B U D O W N I C T W A

OKRĘGOWA KOMISJA KWALIFIKACYJNA

Szczecin, dnia 21 czerwca 2017 r.

Sygn. akt: OKK-0054-0001(5)/17

DECYZJA

Na podstawie art. 24 ust. 1 pkt 2 ustawy z dnia 15 grudnia 2000 r. o samorządach zawodowych architektów oraz inżynierów budownictwa (t.j. Dz. U. z 2016 r. poz. 1725), art. 12 ust. 2, ust. 3, ust. 4c pkt 1 i art. 14 ust. 1 pkt 2 ustawy z dnia 7 lipca 1994 r. Prawo budowlane (t.j. Dz. U. z 2016 r. poz. 290, ze zm.) oraz § 12 ust. 2 rozporządzenia Ministra Infrastruktury i Rozwoju z dnia 11 września 2014 r. w sprawie samodzielnych funkcji technicznych w budownictwie (Dz. U. z 2014 r. poz. 1278), po ustaleniu, że zostały spełnione warunki w zakresie przygotowania zawodowego oraz po złożeniu egzaminu na uprawnienia budowlane z wynikiem pozytywnym

Pan Wiesław Litwin
inżynier budownictwa
ur. dnia 30 października 1968 r. w Sławnie

otrzymuje

UPRAWNIENIA BUDOWLANE
numer ewidencyjny ZAP/0072/POKb/17
do projektowania
w specjalności konstrukcyjno-budowlanej
w ograniczonym zakresie.

Uzasadnienie

W związku z uwzględnieniem w całości żądania strony, na podstawie art. 107 § 4 K.p.a. odstępuje się od uzasadnienia decyzji. Zakres nadanych uprawnień budowlanych wskazano na odwrocie decyzji.

Pouczenie

Od niniejszej decyzji służy odwołanie do Krajowej Komisji Kwalifikacyjnej Polskiej Izby Inżynierów Budownictwa w Warszawie, za pośrednictwem Okręgowej Komisji Kwalifikacyjnej Zachodniopomorskiej Okręgowej Izby Inżynierów Budownictwa w Szczecinie w terminie 14 dni od daty jej doręczenia.



Skład orzekający Okręgowej Komisji Kwalifikacyjnej

mgr inż. Andrzej Gałkiewicz
Przewodniczący OKK

mgr inż. Edmund Tumielewicz
Z-ca Przewodniczącego OKK

inż. Stanisław Kamiński
Członek OKK

Otrzymują:

1. Pan Wiesław Litwin
ul. B. Prusa 32, 76-100 Sławno
2. Okręgowa Rada ZOIB
3. Główny Inspektor Nadzoru Budowlanego
4. OKK - aa



Zaświadczenie

o numerze weryfikacyjnym:
ZAP-EY4-ELT-ULY *

Pan Wiesław LITWIN o numerze ewidencyjnym ZAP/BO/0025/07
adres zamieszkania ul. B. Prusa 32, 76-100 SŁAWNO
jest członkiem Zachodniopomorskiej Okręgowej Izby Inżynierów Budownictwa i posiada
wymagane ubezpieczenie od odpowiedzialności cywilnej.
Niniejsze zaświadczenie jest ważne od 2023-03-01 do 2024-02-29.

Zaświadczenie zostało wygenerowane elektronicznie i opatrzone bezpiecznym podpisem elektronicznym
weryfikowanym przy pomocy ważnego kwalifikowanego certyfikatu w dniu 2023-03-20 roku przez:

Jan Bobkiewicz, Przewodniczący Rady Zachodniopomorskiej Okręgowej Izby Inżynierów Budownictwa.

(Zgodnie art. 5 ust. 2 ustawy z dnia 18 września 2001 r. o podpisie elektronicznym (Dz. U. 2001 Nr 130 poz. 1450) dane w postaci
elektronicznej opatrzone bezpiecznym podpisem elektronicznym weryfikowanym przy pomocy ważnego kwalifikowanego certyfikatu są
równoważne pod względem skutków prawnych dokumentom opatrzonym podpisami własnoręcznymi.)

* Weryfikację poprawności danych w niniejszym zaświadczeniu można sprawdzić za pomocą numeru weryfikacyjnego zaświadczenia na
stronie Polskiej Izby Inżynierów Budownictwa www.pib.org.pl lub kontaktując się z biurem właściwej Okręgowej Izby Inżynierów
Budownictwa.



Oświadczenia projektantów

mgr inż. arch. Jacek Malinowski
upr. 237/POOKK/V/2021

OŚWIADCZENIE PROJEKTANTA

Na podstawie art. 34 ust. 3d Prawa budowlanego oświadczam, że opracowany projekt budowy boiska wielofunkcyjnego na dz. nr 116/4, 117/1, 211/1 obręb Żukowo, gmina Sławno został opracowany zgodnie z zamówieniem, uzgodnieniami, obowiązującymi przepisami, normami i zasadami wiedzy technicznej.

inż. Wiesław Litwin

upr. ZAP/0072/POKb/17

OŚWIADCZENIE PROJEKTANTA

Na podstawie art. 34 ust. 3d Prawa budowlanego oświadczam, że opracowany projekt budowy boiska wielofunkcyjnego na dz. nr 116/4, 117/1, 211/1 obręb Żukowo, gmina Sławno został opracowany zgodnie z zamówieniem, uzgodnieniami, obowiązującymi przepisami, normami i zasadami wiedzy technicznej.